






п. Сыда

208

59:32:0050027

УСЛОВНЫЕ ОБОЗНАЧЕНИЯ

- | | | | |
|---|--|---------------|---|
|  | - границы устанавливаемого публичного сервитута | ● 1 | - обозначение характерной точки границы устанавливаемого публичного сервитута |
|  | - ось линии, контур объекта | :123 | - кадастровый номер земельного участка |
|  | - границы муниципального образования, населенных пунктов | 59:32:0000000 | - кадастровый номер квартала |
|  | - границы кадастрового квартала | г. Пермь | - наименование муниципального образования, населенного пункта |
|  | - границы земельных участков, попадающих в зону публичного сервитута | | |

Сведения о местоположении границ объекта

ТП-62306

Перечень характерных точек		
Площадь зоны публичного сервитута 480 кв.м		
Обозначение характерных точек границ	Координаты, м	
	X	Y
1	2	3
1	520159.89	2262442.7
2	520146.59	2262425.42
3	520164.01	2262411.98
4	520177.31	2262429.27
1	520159.89	2262442.7